

Geoingeniería: Transmisión de frecuencias y guerra climática

9 de Mayo, 2017

[+](#) Share / Save [f](#) [t](#) [↗](#)

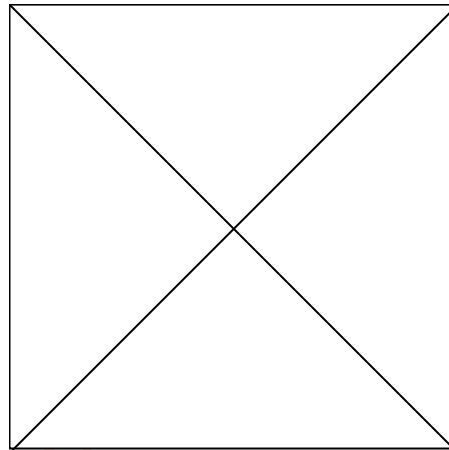
[Dane Wigington](#)

[GeoengineeringWatch.org](#)

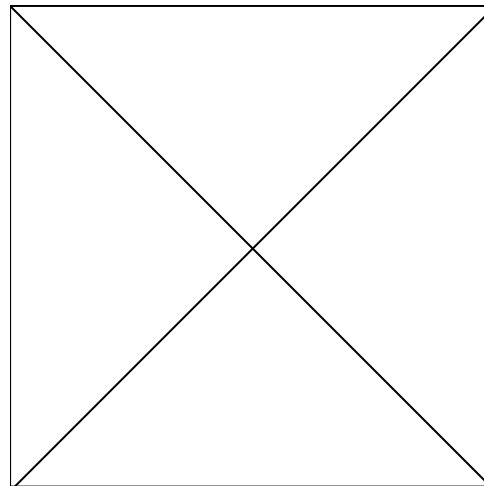
<http://www.guardacielos.org>

Las frecuencias juegan un papel clave en la compleja e inimaginablemente milagrosa red de la vida. El impacto de las frecuencias y los efectos que generan van más allá de nuestra comprensión como muestra este vídeo de 3 minutos.

<https://www.youtube.com/watch?v=vwJAgrUBF4w>



Los efectos de las frecuencias en el agua retan nuestra percepción de la realidad como revela este vídeo de dos minutos. https://www.youtube.com/watch?v=uENITui5_jU




¿Qué le ocurre al entramado de la vida cuando la raza humana elige bombardearlo sin tregua de forma masiva con potentes y variadas transmisiones de radio frecuencias y microondas?

¿Cómo le afecta esto al cuerpo, compuesto principalmente de agua? ¿Cómo utilizan los ingenieros del clima estas potentes transmisiones de radio frecuencias / microondas para manipular las nubes, el clima y las precipitaciones? Aunque muchas de las principales instituciones “científicas” controladas por el poder son pagadas para pacificar a las poblaciones en relación con el peligro que plantean las transmisiones de radiofrecuencias y microondas, ¿qué conclusión nos dicta la lógica y el razonamiento deductivo a este respecto? Con independencia de lo que uno decida creer o no, el impacto en la biosfera de la transmisión de radio frecuencias y microondas es brutal y no puede negarse, como revelan las imágenes satélite de la NASA abajo mostradas.



Costa de California



Costa Occidental de África




Costa Noroeste de Australia



Port Washington, New York. Crédito: GeoengineeringWatch.org

La animación inferior muestra claramente la manipulación de la humedad del Pacífico a lo largo de la costa occidental de los Estados Unidos mediante transmisores.



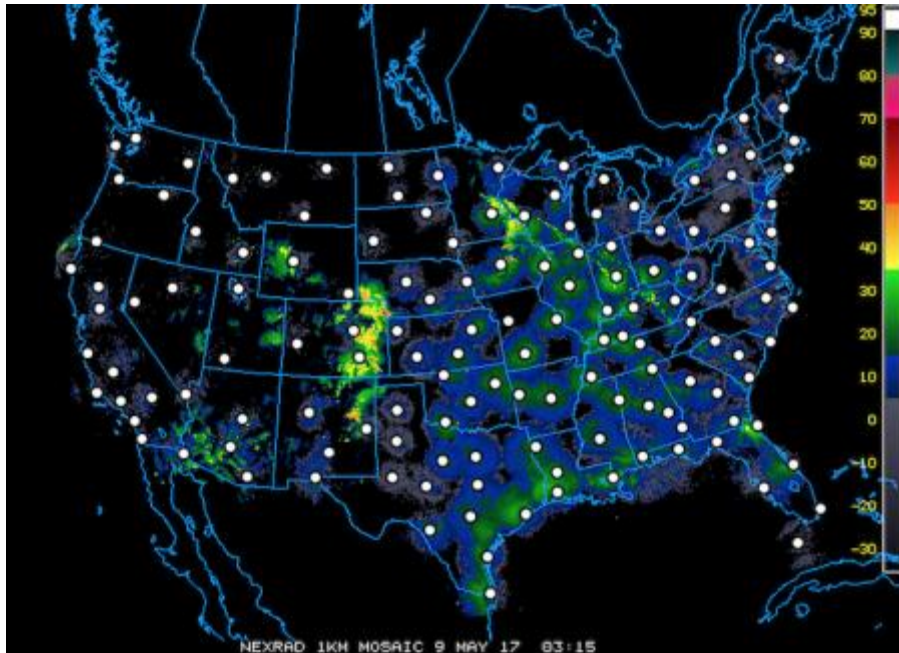
La animación de transmisores de radiofrecuencias y microondas, confirma el [profundo efecto que estas transmisiones tienen en los patrones de precipitación del tiempo y del clima](#). La ubicación de este transmisor está en el sureste de Eureka, California

Transmisores como este pueden encontrarse diseminados en todo el país y en muchas regiones del mundo. Este es solo un ejemplo, pero dichos transmisores de radiofrecuencias y microondas pueden ser de distintos tipos y envergadura, incluyendo [las instalaciones de calentadores inosféricos como HAARP](#).




Fotografía del centro de Pensilvania. Crédito: David Mace

Actualmente existe una red masiva de transmisores para la manipulación del clima en continua expansión. El mapa NEXRAD de los Estados Unidos es un ejemplo de transmisores de radiofrecuencia y microondas. Estos se activan en distintas regiones en función de la agenda de los fabricantes del tiempo.



Generalmente, cuanto más humedad hay en una región determinada, más activos son los transmisores en esa región.

Los georingenieros pueden manipular y manipulan las formaciones nubosas y los sistemas climáticos hasta un grado inimaginable y alarmante. Estas imágenes satélite son una prueba más de ello.



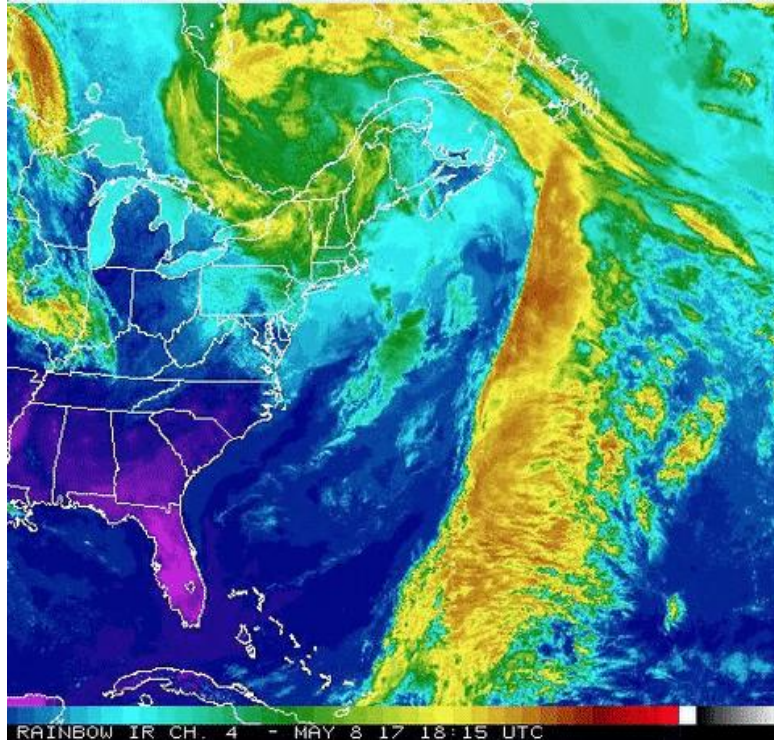
La configuración del sistema climático de nubes como el aquí mostrado, no tiene precedentes históricos y es totalmente antinatural.

Los ángulos de 90° en los sistemas climáticos (y la formación de nubes asociadas) no son un fenómeno natural. Estas anomalías profundas son el resultado de procesos de ingeniería del clima con transmisores de radio frecuencias y microondas.



Las nubes cuadradas son la confirmación irrefutable de operaciones descartadas de ingeniería del clima.

Los fabricantes del clima manipulan los flujos masivos de humedad atmosférica. Y los transmisores de radiofrecuencias y microondas juegan un papel importante en esta manipulación. La animación abajo mostrada es una muestra patente de ello. Flujos extremos de humedad toman una trayectoria hacia el norte, totalmente anómala. Este río atmosférico es desviado hacia atrás y al oeste generando una zona de baja presión sobre Quebec, Canadá, donde [acaban de sufrir un diluvio catastrófico](#). Eso nos lleva a considerar lo siguiente: la animación fue captada el 8 de mayo, el día siguiente de esta publicación del 7 de mayo: "[Canadá amenaza con jugar duro en respuesta a las altas tarifas de Trump a la madera de construcción](#)" (este conflicto ha ido escalando las últimas semanas).



Quebec no fue la única parte de Canadá en sufrir inundaciones de récord tras la publicación del conflicto con los Estados Unidos, esas [inundaciones también tuvieron lugar en otras provincias](#).

La guerra climática no es una teoría, ni una especulación, ni una conjetura, es un hecho histórico [bien documentado durante más de medio siglo](#). Y toda forma de manipulación del clima tiene y debe ser considerada [una forma de guerra climática](#). La ingeniería del clima, los programas de gestión de la radiación solar están siendo impulsados por la comunidad de ciencias del clima y los gobiernos del mundo para mitigar el desmoronamiento del sistema climático terrestre. [La estructura de poder y los principales medios de comunicación](#) continúan intentando y pretendiendo que la geoingeniería y la guerra climática no se ha estado llevando a cabo durante más de 70 años (con [consecuencias catastróficas](#)).

Masas de académicos continúan traicionando a la humanidad y a la red planetaria de vida con su desinformación y negacionismo de la geoingeniería. Los programas de geoingeniería no solo están diezmando los sistemas subsidiarios de la vida, estas operaciones están contaminando la superficie del planeta y nuestros pulmones con cada respiración que hacemos, debido a la caída de los metales pesados altamente tóxicos. Los [transmisores de radio frecuencias y microondas plantean además un peligro añadido](#). Estamos inmersos en una lucha real inmediata por nuestras vidas y la vida en el planeta. Todos debemos priorizar nuestros esfuerzos colectivos para denunciar y poner fin a la ingeniería del clima, es un imperativo de nuestra era. La carga de esta batalla debe ser llevada por todos nosotros, [haz oír tu voz](#). [DW](#)

Este contenido puede ser impreso siempre que no se altere el texto, que se respeten todos los enlaces y que se citen las fuentes, [GeoengineeringWatch.org](#), con un hiperlink al artículo original del autor.